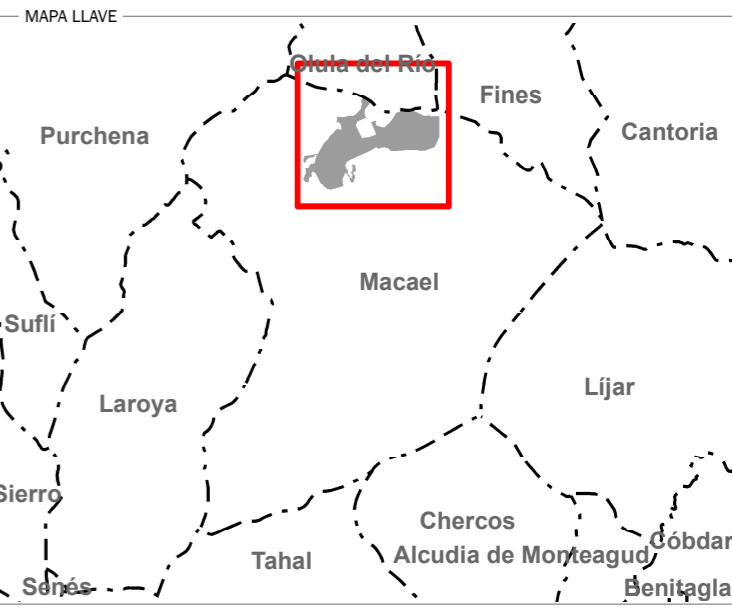
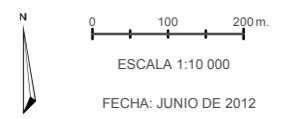


- TÉRMINOS MUNICIPALES
- RED DE VÍAS PECUARIAS
- NÚCLEOS URBANOS
- RED HIDROGRÁFICA**
- RÍOS PRINCIPALES
- ARROYOS
- RED DE COMUNICACIONES**
- RED DE INTERÉS GENERAL DEL ESTADO
- RED BÁSICA
- RED COMPLEMENTARIA
- RED INTERCOMARCAL





EXCMO. AYUNTAMIENTO DE MACAEL

PLAN GENERAL DE ORDENACIÓN URBANÍSTICA

APROBACIÓN INICIAL

DOCUMENTO DE INFORMACIÓN

TCA geomática

Lamberto Arzuaga

ARQUITECTO

Estudio de Arquitectura y Urbanismo